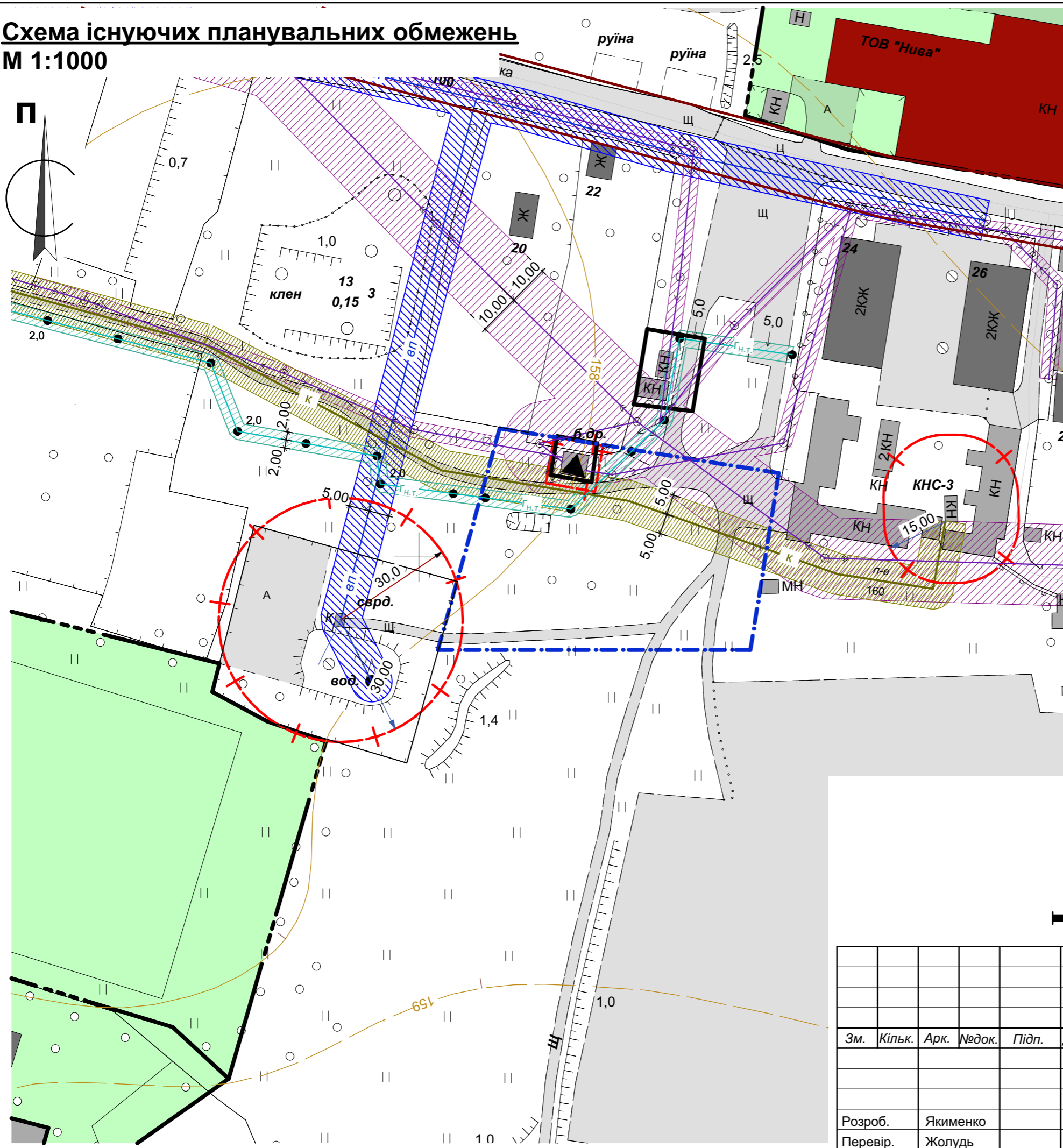
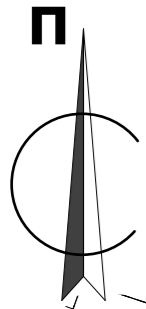











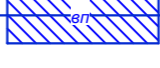



Схема існуючих планувальних обмежень

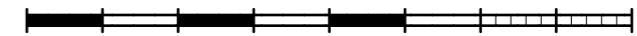
М 1:1000



УМОВНІ ПОЗНАЧЕННЯ

-  Умовна межа території, що розглядається детальним планом
-  Існуючі червоні лінії
-  Межа території, що надана у власність
-  Санітарно-захисна зона
-  Житлові будівлі та споруди
-  Нежитлові будівлі та споруди
-  Громадські будівлі та споруди
-  ЗТП
-  Територія землевідведення
-  Зона обмеження газопроводу низького тиску на опорах (2,0м)
-  Зона обмеження повітряної лінії електропередач (2,0м, 10,0м)
-  Зона обмеження водопроводу (5,0м)
-  Зона обмеження напірної каналізації (5,0м)

МАСШТАБ 1 : 1000
в 1 см - 10 м



Погоджено					
Зам. інв. №					
Підпис і дата					
Інв. № ор.					

						12/19-00-ДПТ			
						вул.М.Терещенка, смт.Вороніж, Шосткинський район, Сумська область Воронізька селищна рада			
Зм.	Кільк.	Арк.	№док.	Підп.	Дата	Детальний план території по вулиці М.Терещенка для експлуатації об'єктів і споруд телекомунікації в смт.Вороніж	Стадія	Аркуш	Аркушів
							МД	3	
Розроб.	Якименко					Схема існуючих планувальних обмежень	ФОП Якименко В.І. м.Шостка, 2019р.		
Перевір.	Жолудь								
Н. контр.	Жолудь								